

**UCHWAŁA NR XXV/267/17  
RADY MIEJSKIEJ W TRZEBNICY**

z dnia 30 stycznia 2017 r.

**w sprawie przystąpienia do sporządzenia zmiany miejscowego planu zagospodarowania przestrzennego dla terenów w rejonie ulic: Św. Jadwigi, Ks. Dz. Bochenka i Obrońców Pokoju w Trzebnicy.**

Na podstawie art. 18 ust. 2 pkt 15 ustawy z dnia 8 marca 1990 roku o samorządzie gminnym (tekst jednolity Dz. U 2016 poz. 446 ze zmianami) oraz art. 14 i art. 27 ustawy z dnia 27 marca 2003 roku o planowaniu i zagospodarowaniu przestrzennym (tekst jednolity Dz. U. 2016 poz. 778 ze zmianami) Rada Miejska w Trzebnicy uchwala, co następuje:

**§ 1.** Przystępuje się, w oparciu o analizy przeprowadzone na podstawie art. 14 ust. 5 ustawy z dnia 27 marca 2003 roku o planowaniu i zagospodarowaniu przestrzennym, do sporządzenia zmiany miejscowego planu zagospodarowania przestrzennego dla terenów w rejonie ulic: Św. Jadwigi, Ks. Dz. Bochenka i Obrońców Pokoju w Trzebnicy uchwalonego przez Radę Miejską w Trzebnicy uchwałą nr XXII/203/12 w dniu 20 lutego 2012 roku.

**§ 2.** Zakresem planu obejmuje się teren w rejonie ulicy Ks. Dz. Bochenka w Trzebnicy, oznaczony na załączniku graficznym do niniejszej uchwały linią przerywaną.

**§ 3.** Zakres ustaleń planu będzie zgodny z art. 15 ust. 2 i 3 ustawy z dnia 27 marca 2003 roku o planowaniu i zagospodarowaniu przestrzennym (tekst jednolity Dz. U. 2016 poz. 778 ze zmianami).

**§ 4.** Wykonanie uchwały powierza się Burmistrzowi Gminy Trzebnica.

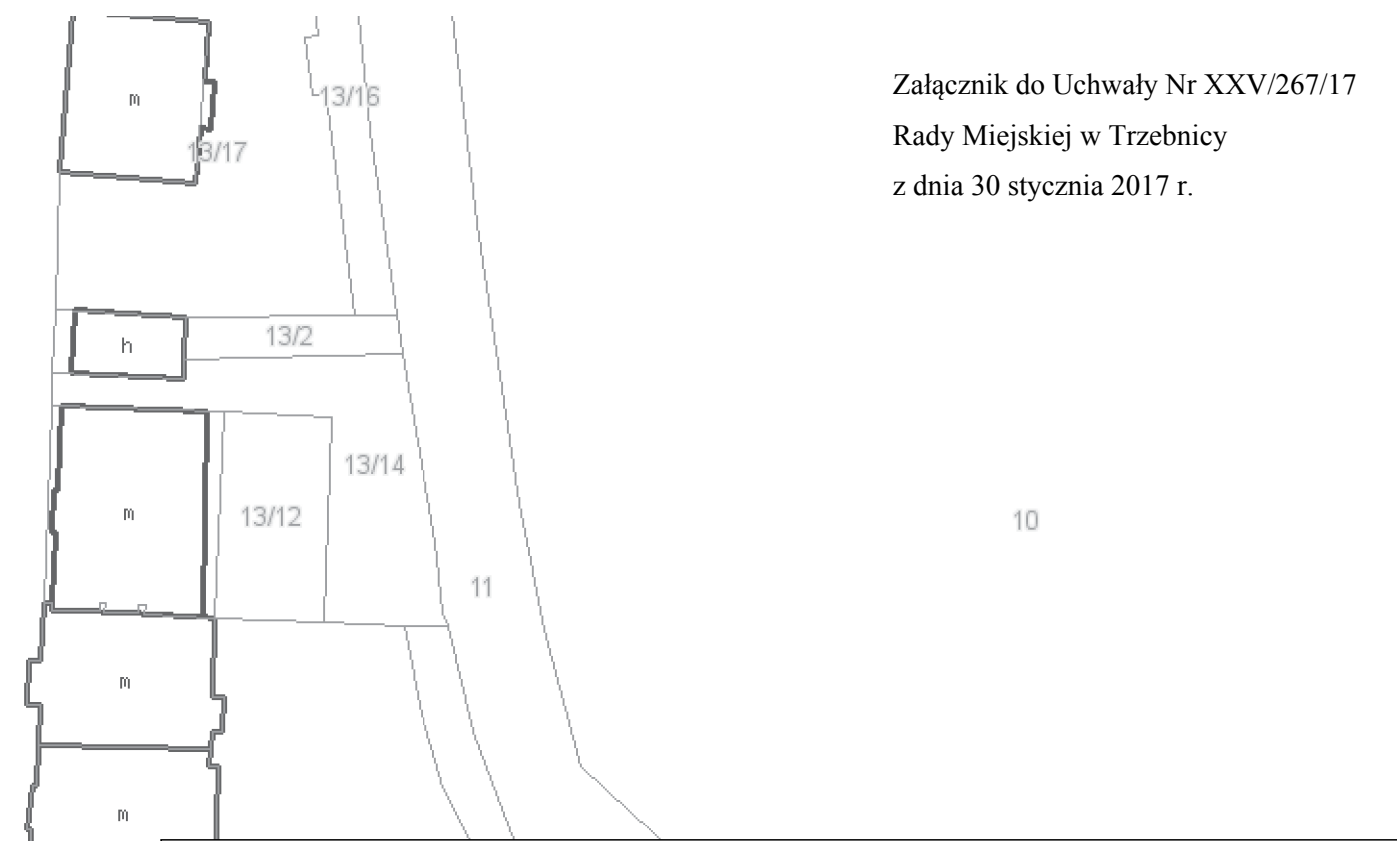
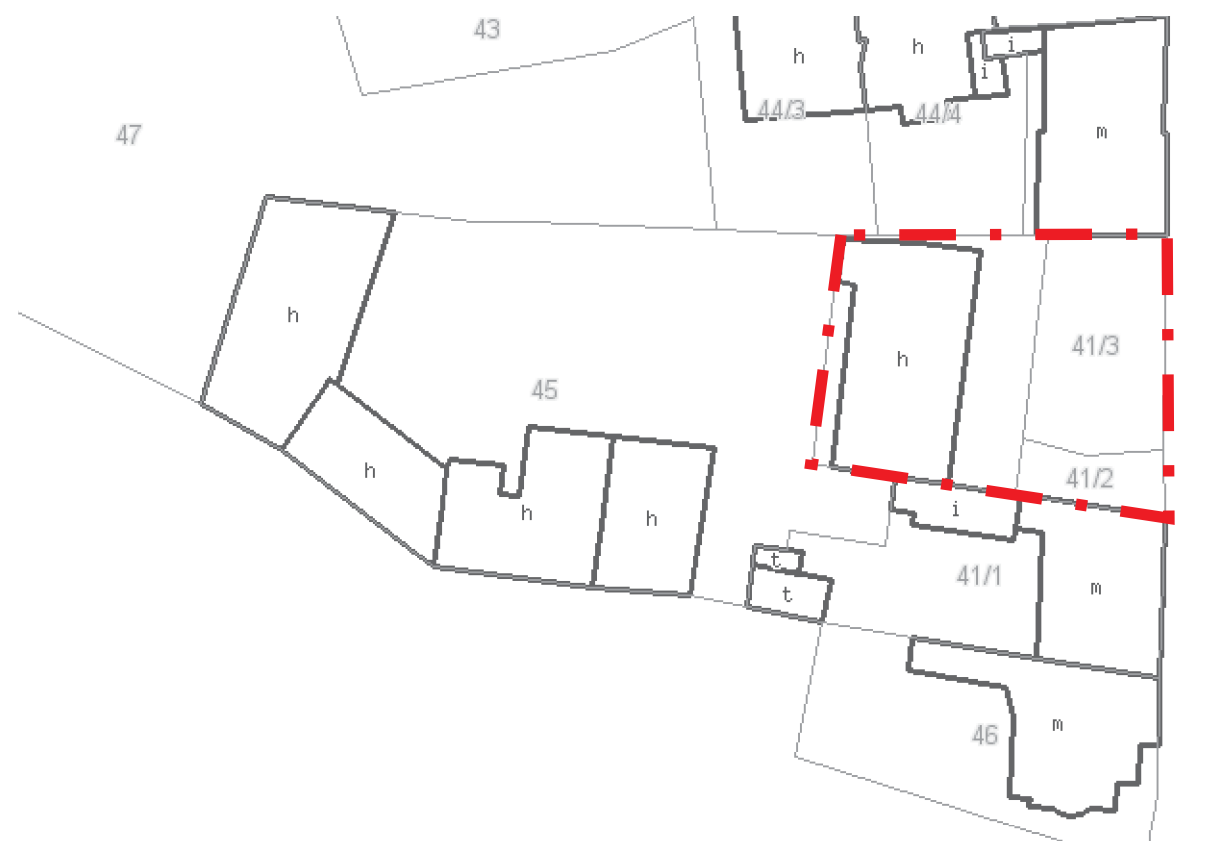
**§ 5.** Uchwała wchodzi w życie z dniem jej podjęcia.

Przewodniczący Rady  
Miejskiej w Trzebnicy

**Mateusz Stanisław**

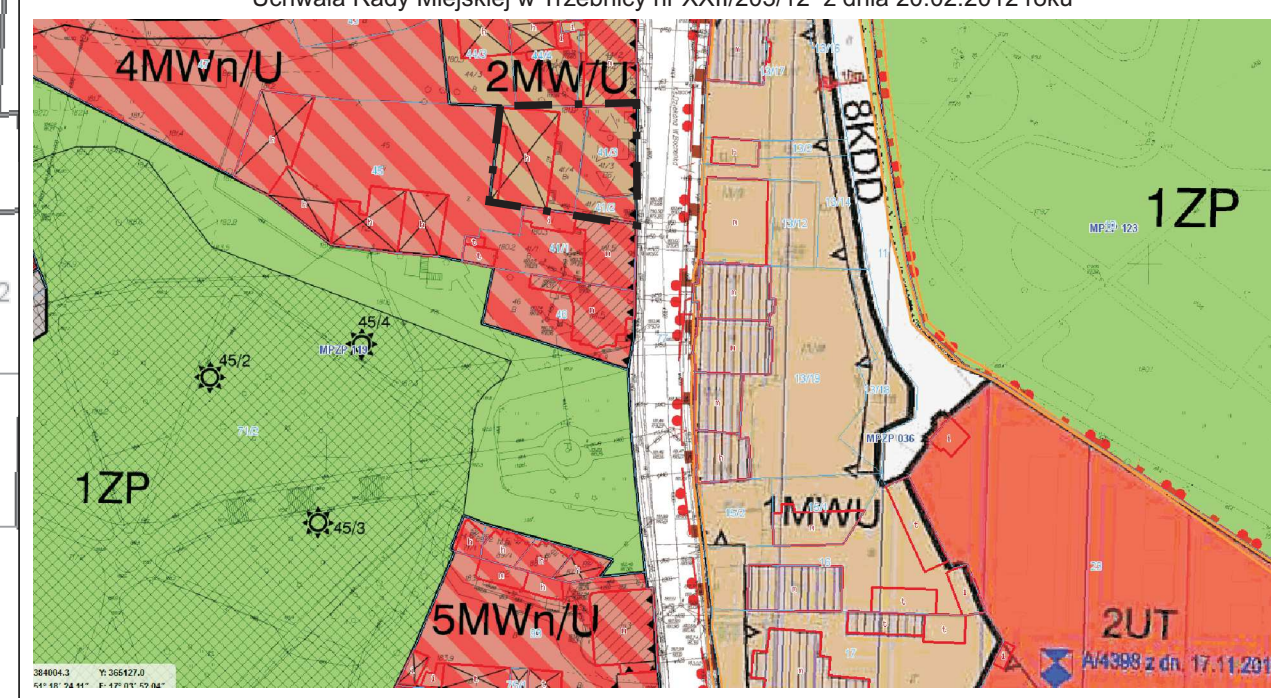


GMINA  
TRZEBNICA



Załącznik do Uchwały Nr XXV/267/17  
Rady Miejskiej w Trzebnicy  
z dnia 30 stycznia 2017 r.

Miejscowy plan zagospodarowania przestrzennego w rejonie ulic:  
Św. Jadwigi, Ks. Dz. Bochenka i Obrońców Pokoju w Trzebnicy  
Uchwała Rady Miejskiej w Trzebnicy nr XXII/203/12 z dnia 20.02.2012 roku




Studium Uwarunkowań i Kierunków Zagospodarowania Przestrzennego Gminy Trzebnica



Zakres opracowania zmiany miejscowego planu zagospodarowania  
przestrzennego  
w rejonie ulic: Św. Jadwigi, Ks. Dz. Bochenka i Obrońców Pokoju w Trzebnicy

Legenda:



- granica obszaru objętego uchwałą o przystąpieniu  
do sporządzenia zmiany miejscowego planu  
zagospodarowania przestrzennego